





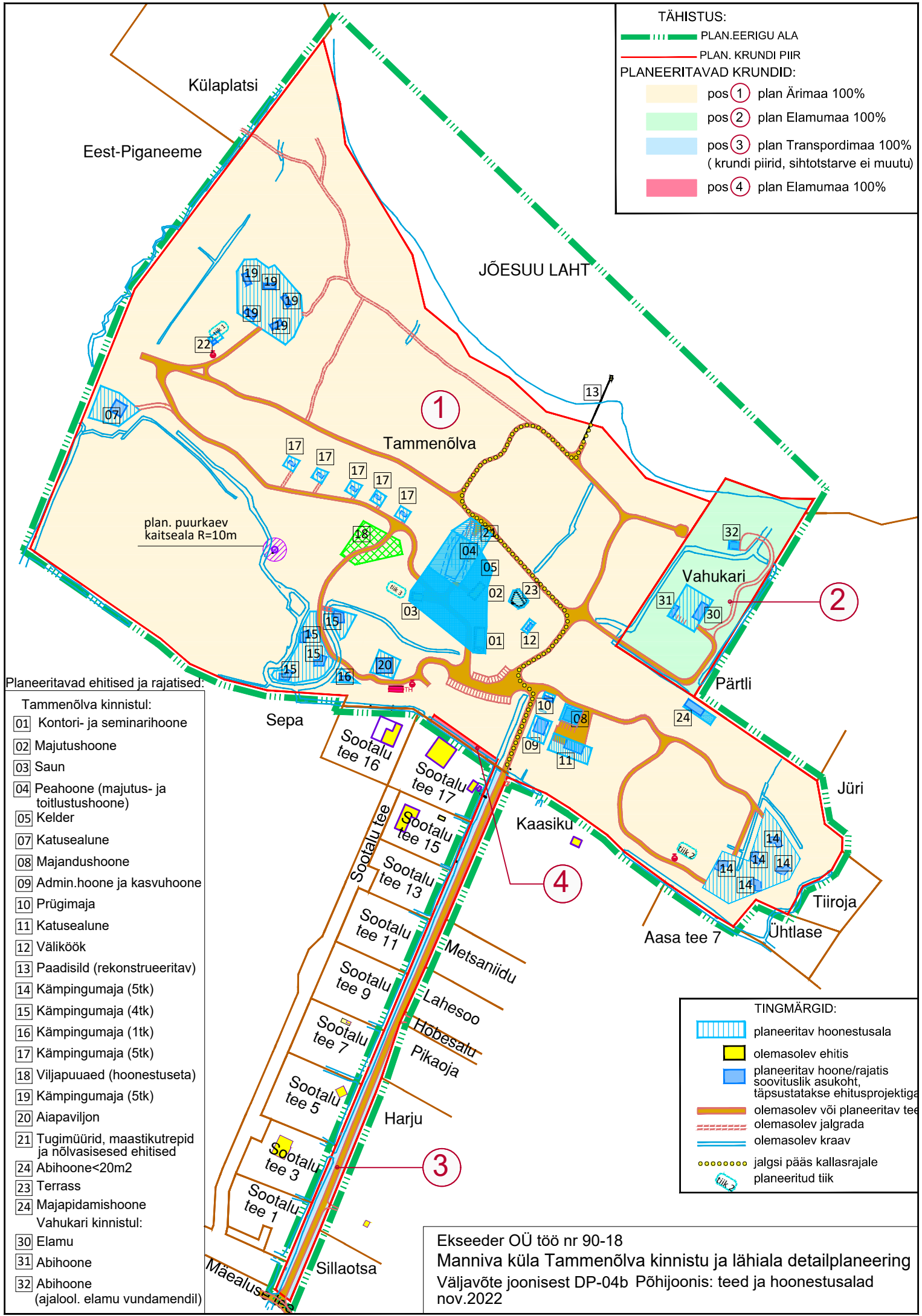


TÄHISTUS:

-  PLAN.EERIGU ALA
-  PLAN. KRUNDI PIIR

PLANEERITAVAD KRUNDID:









-  pos ① plan Ärimaa 100%
-  pos ② plan Elamumaa 100%
-  pos ③ plan Transpordimaa 100%
(krundi piirid, sihtotstarve ei muutu)
-  pos ④ plan Elamumaa 100%



Planeeritavad ehitised ja rajatised:

- Tammenõlva kinnistul:**
- 01 Kontori- ja seminarahoone
 - 02 Majutushoone
 - 03 Saun
 - 04 Peahoone (majutus- ja toitlustushoone)
 - 05 Kelder
 - 07 Katusealune
 - 08 Majandushoone
 - 09 Admin.hoone ja kasvuhoone
 - 10 Prügimaja
 - 11 Katusealune
 - 12 Väliköök
 - 13 Paadisild (rekonstrueeritav)
 - 14 Kämpingumaja (5tk)
 - 15 Kämpingumaja (4tk)
 - 16 Kämpingumaja (1tk)
 - 17 Kämpingumaja (5tk)
 - 18 Viljapuuaed (hoonestuseta)
 - 19 Kämpingumaja (5tk)
 - 20 Aiapaviljon
 - 21 Tugimüürid, maastikutrepid ja nõlvasisesed ehitised
 - 24 Abihoone<20m2
 - 23 Terrass
 - 24 Majapidamishoone
- Vahukari kinnistul:**
- 30 Elamu
 - 31 Abihoone
 - 32 Abihoone (ajalool. elamu vundamendil)

TINGMÄRGID:

-  planeeritav hoonestusala
-  olemasolev ehitis
-  planeeritav hoone/rajatis soovituslik asukoht, täpsustatakse ehitusprojektiga
-  olemasolev või planeeritav tee
-  olemasolev jalgrada
-  olemasolev kraav
-  jalgsi pääs kallasrajale
-  planeeritud tiik

Ekseeder OÜ töö nr 90-18
 Manniva küla Tammenõlva kinnistu ja lähiala detailplaneering
 Väljavõte joonisest DP-04b Põhijoonis: teed ja hoonestusalad
 nov.2022